



CARNET DE PLANS

Projet de renouvellement du parc éolien de Lanfains
Commune de Lanfains – Côtes d'Armor



SOMMAIRE

| | |
|------------------------------|----|
| Plan d'implantation E1 | 2 |
| Plan d'implantation E2 | 3 |
| Plan d'implantation E3 | 4 |
| Plan d'implantation E4 | 5 |
| Plan d'implantation E5 | 6 |
| Plan d'implantation E6 | 7 |
| Plans des abords E1 | 8 |
| Plans des abords E2 | 9 |
| Plans des abords E3 | 10 |
| Plans des abords E4 | 11 |
| Plans des abords E5 | 12 |
| Plans des abords E6 | 13 |
| Plan de masse | 14 |
| Plan d'ensemble | 15 |









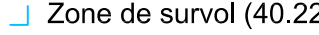










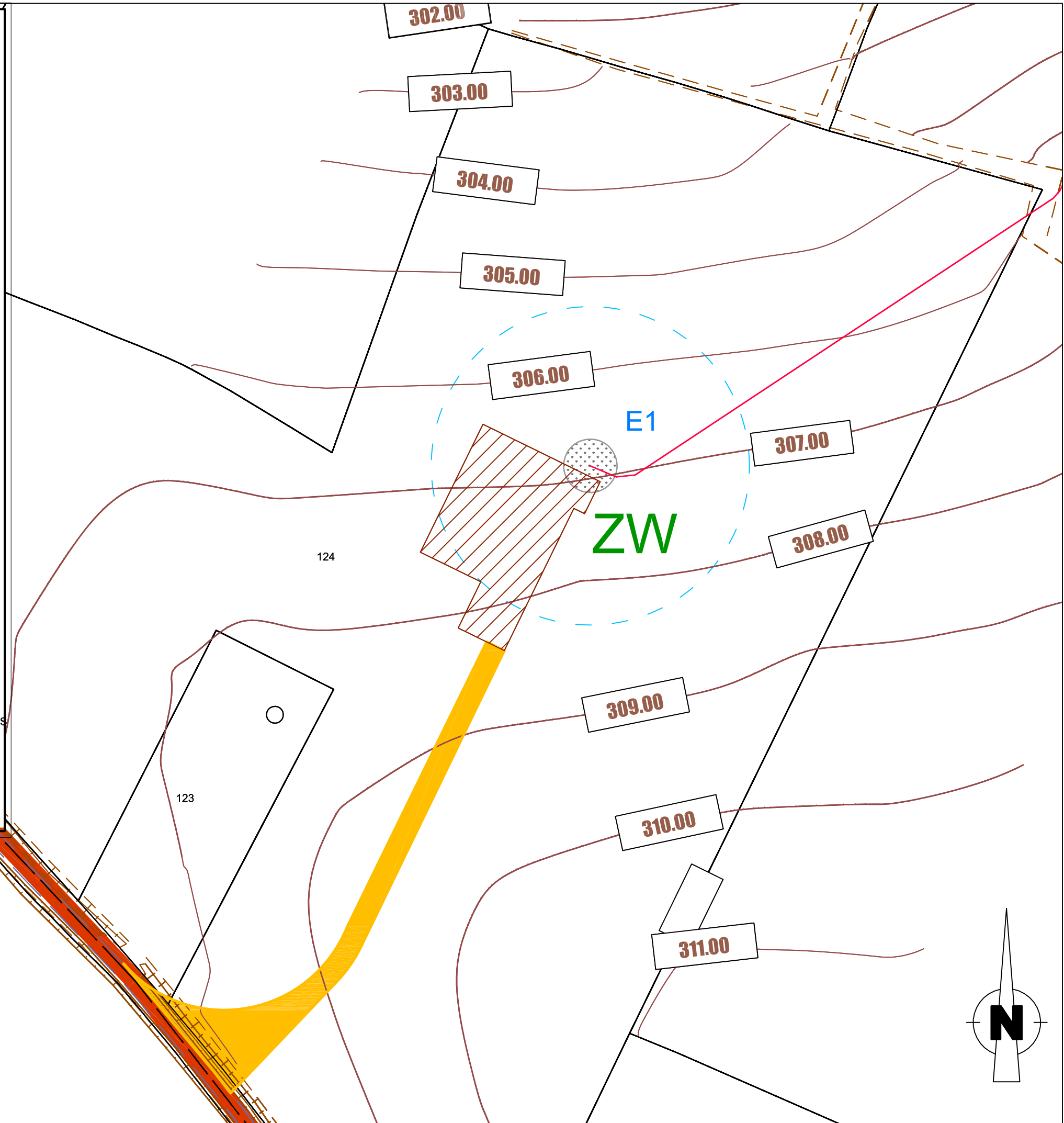
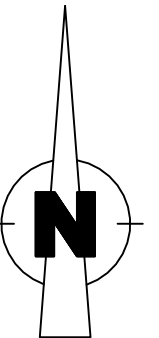
1/1000

Plan d'implantation de l'éolienne E1



Légende

-  Eolienne
-  Fondation
-  Plateforme de grutage
-  Chemin à renforcer
-  Périmètre de 600 m
-  Chemin à créer
-  Zone de survol (40.225m)
-  Talus
-  Chemin
-  Poste de livraison
-  Liaison inter-éoliennes
-  Limite de parcelle
-  Réseau secondaire
-  Bâti dur
-  Bâti léger






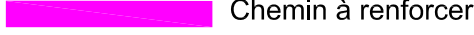
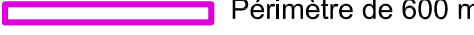




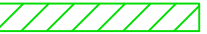




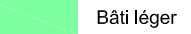


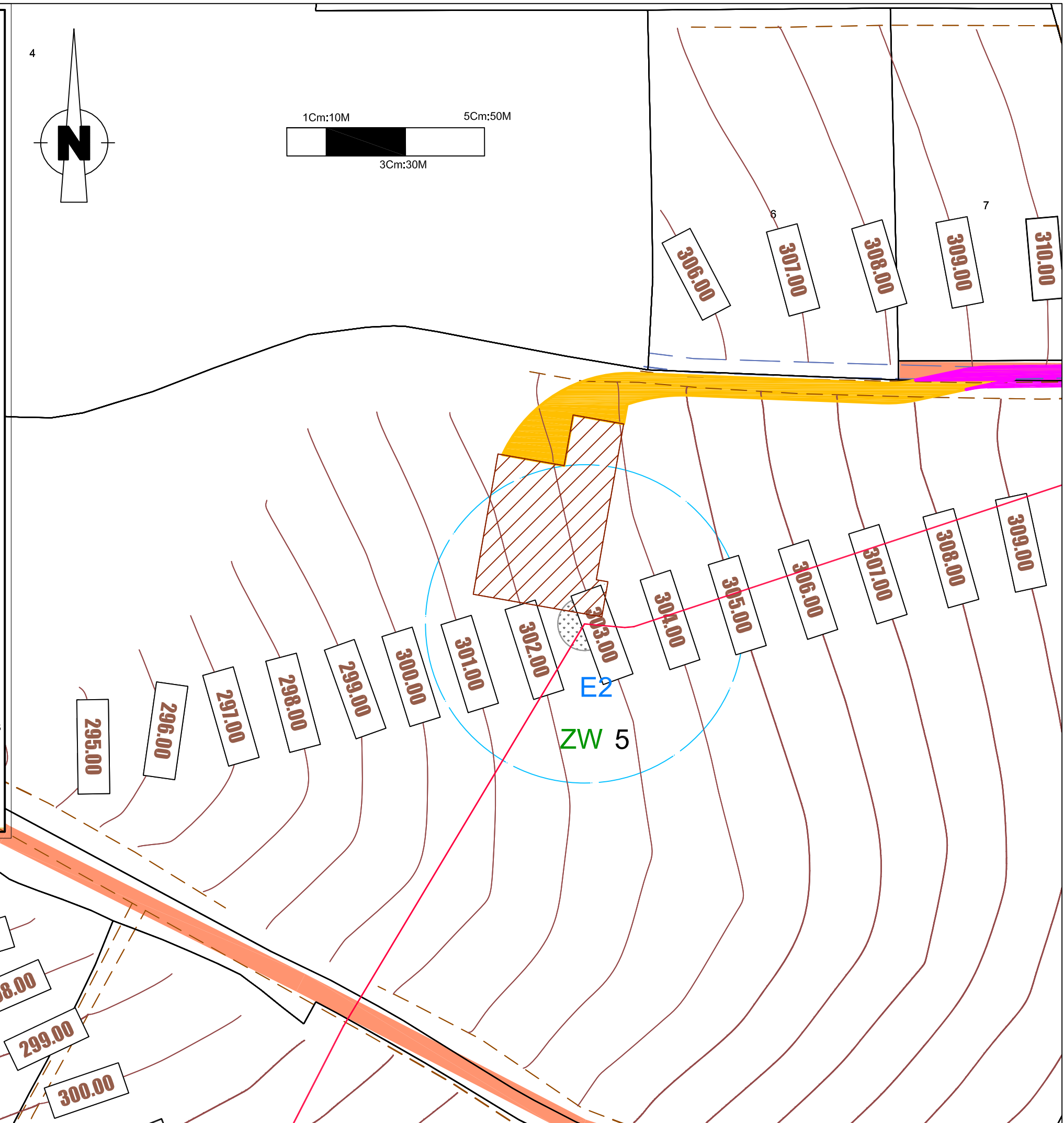
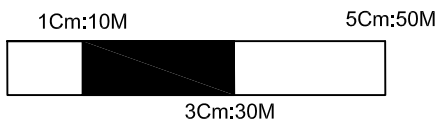
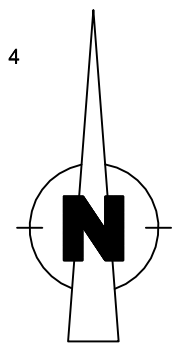
1/1000

Plan d'implantation de l'éolienne E2



Légende

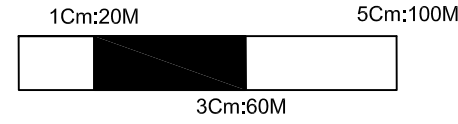
-  Eolienne
-  Fondation
-  Plateforme de grutage
-  Chemin à renforcer
-  Périmètre de 600 m
-  Chemin à créer
-  Zone de survol (40.225m)
-  Talus
-  Chemin
-  Poste de livraison
-  Liaison inter-éoliennes
-  Limite de parcelle
-  Réseau secondaire
-  Bâti dur
-  Bâti léger












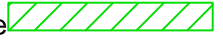







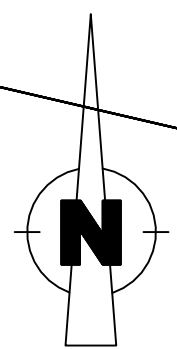
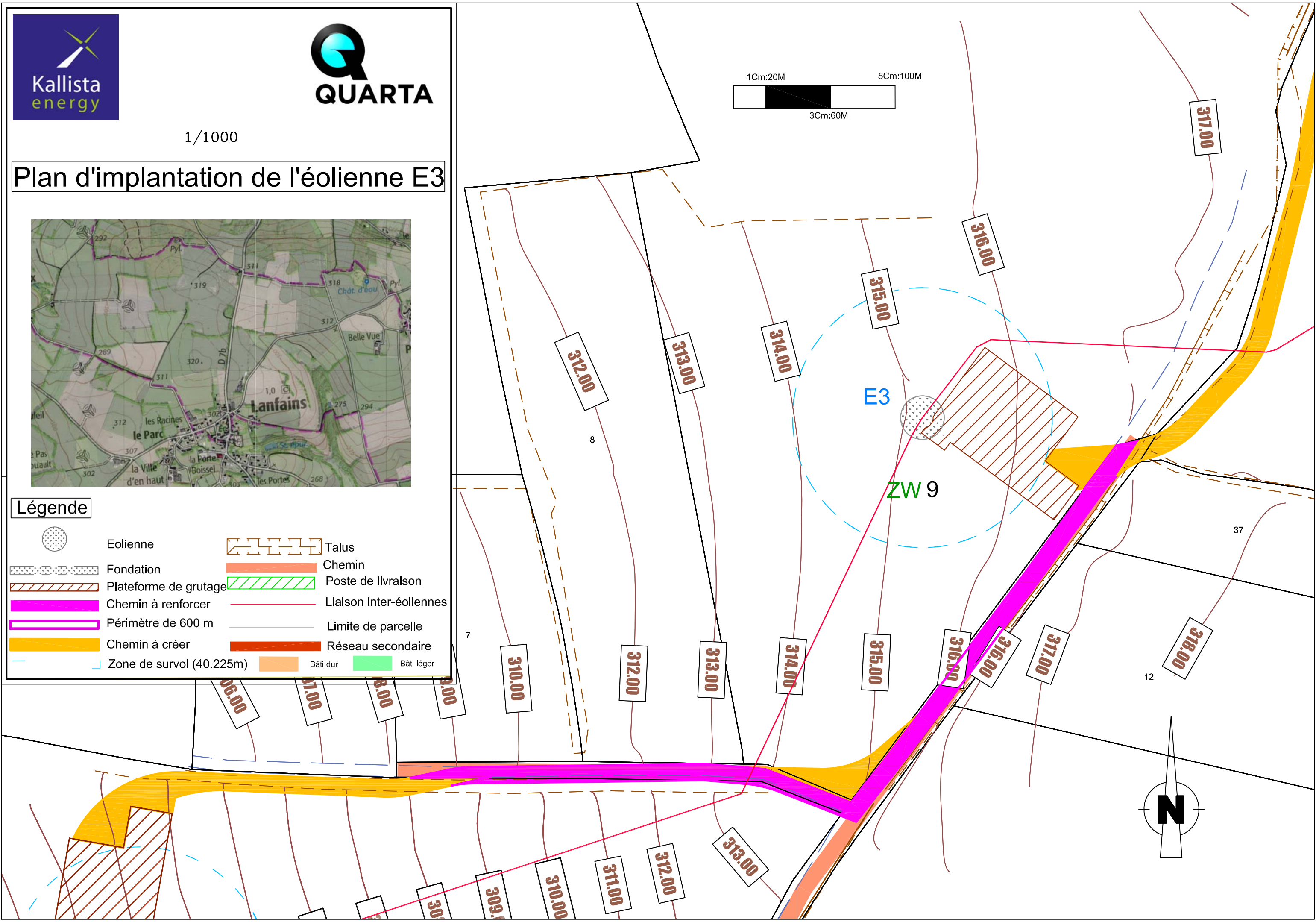
1/1000


Plan d'implantation de l'éolienne E3



Légende

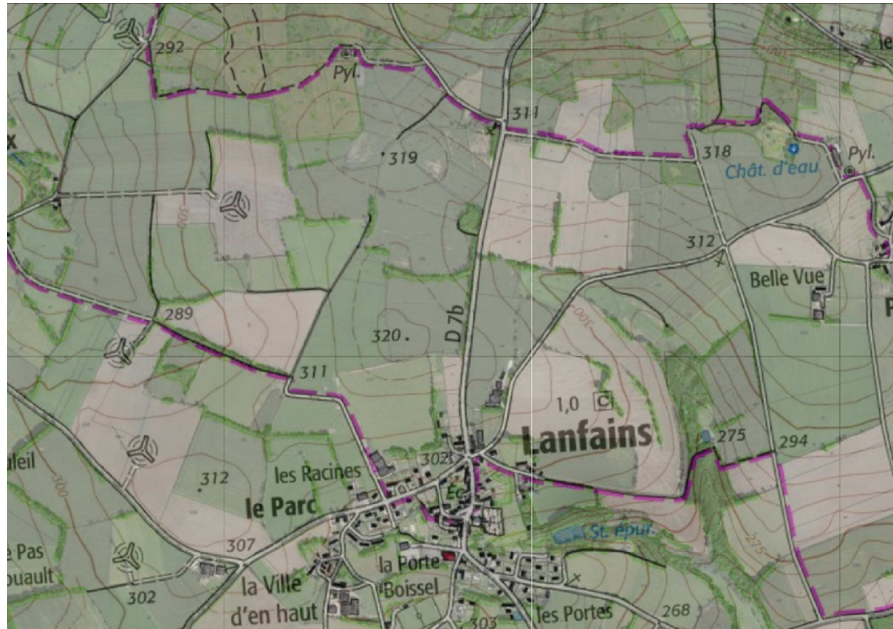
-  Eolienne
-  Fondation
-  Plateforme de grutage
-  Chemin à renforcer
-  Périmètre de 600 m
-  Chemin à créer
-  Zone de survol (40.225m)
-  Talus
-  Chemin
-  Poste de livraison
-  Liaison inter-éoliennes
-  Limite de parcelle
-  Réseau secondaire
-  Bâti dur
-  Bâti léger

















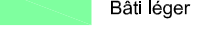


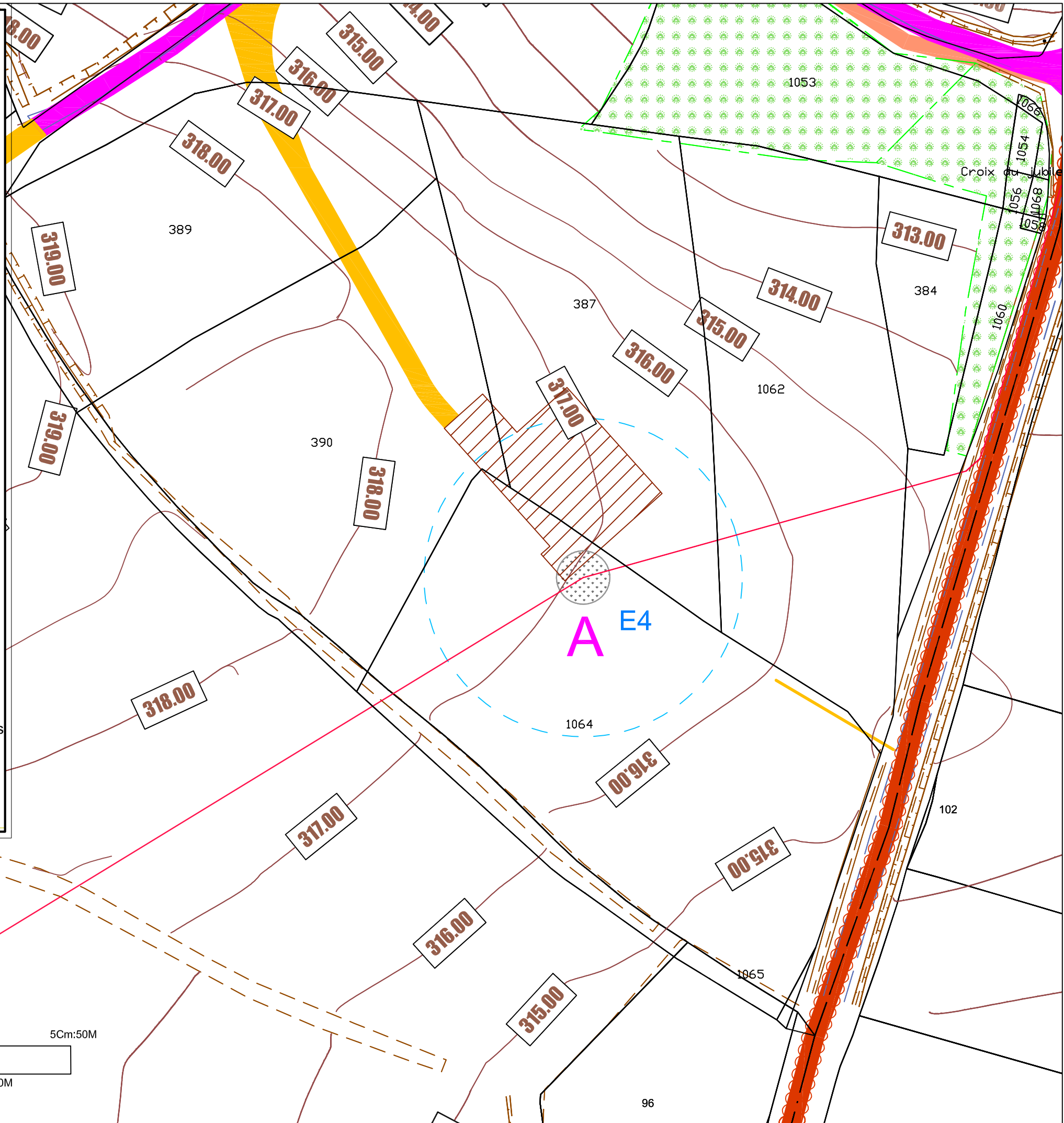
1/1000

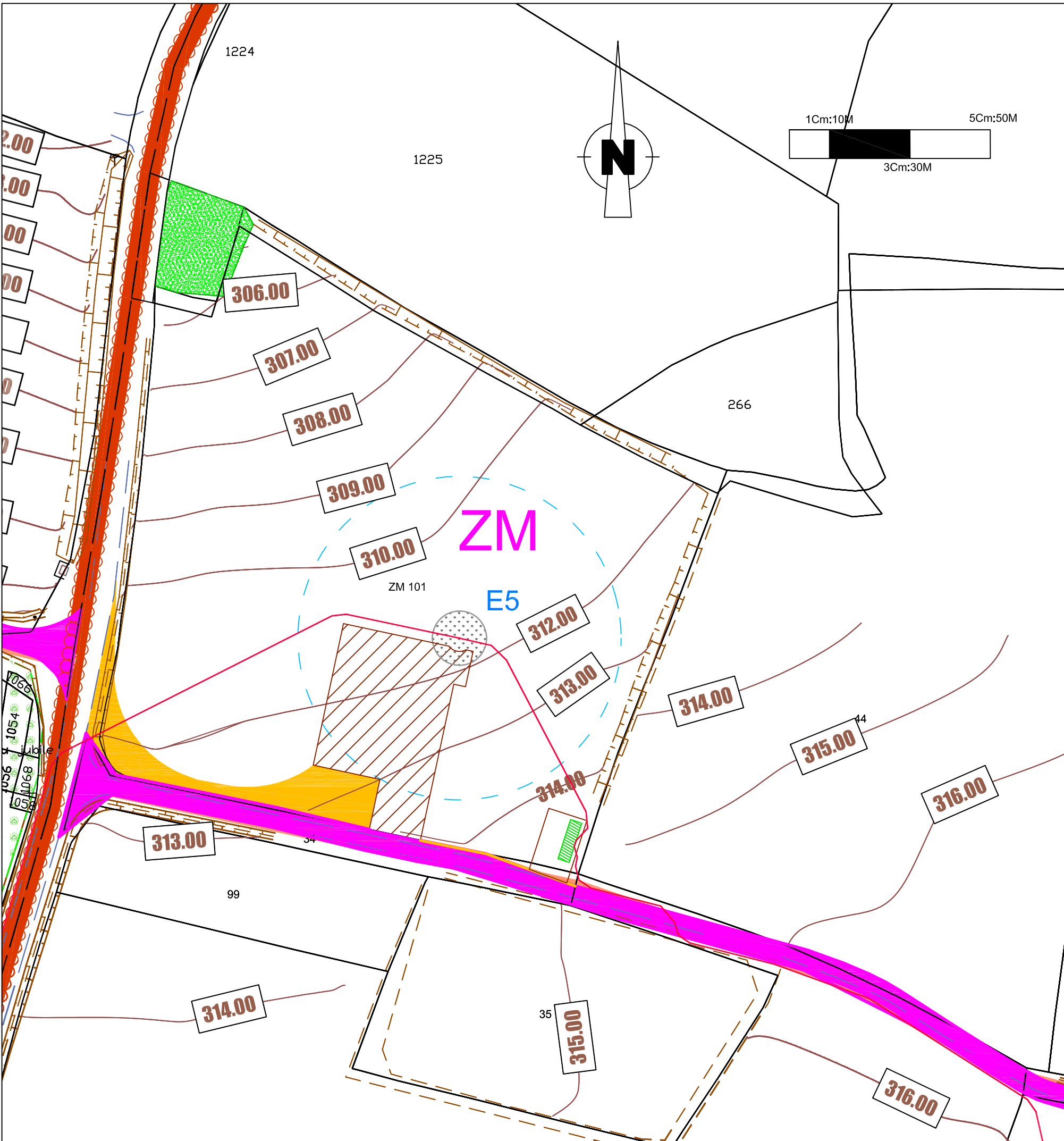
Plan d'implantation de l'éolienne E4



Légende

-  Eolienne
-  Fondation
-  Plateforme de grutage
-  Chemin à renforcer
-  Périmètre de 600 m
-  Chemin à créer
-  Zone de survol (40.225m)
-  Talus
-  Chemin
-  Poste de livraison
-  Liaison inter-éoliennes
-  Limite de parcelle
-  Réseau secondaire
-  Bâti dur
-  Bâti léger





1/1000

Plan d'implantation de l'éolienne E5



Légende

| | | | |
|--|--------------------------|--|-------------------------|
| | Eolienne | | Talus |
| | Fondation | | Chemin |
| | Plateforme de grutage | | Poste de livraison |
| | Chemin à renforcer | | Liaison inter-éoliennes |
| | Périmètre de 600 m | | Limite de parcelle |
| | Chemin à créer | | Réseau secondaire |
| | Zone de survol (40.225m) | | Bâti dur |
| | | | Bâti léger |



ZM

39

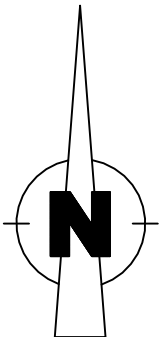
ZM 36

37

ZM

E6

129


















1/1000

Plan d'implantation de l'éolienne E6



Légende

-  Eolienne
-  Fondation
-  Plateforme de grutage
-  Chemin à renforcer
-  Périmètre de 600 m
-  Chemin à créer
-  Zone de survol (40.225m)
-  Talus
-  Chemin
-  Poste de livraison
-  Liaison inter-éoliennes
-  Limite de parcelle
-  Réseau secondaire
-  Bâti dur
-  Bâti léger



LANFAINS



1/2500

Plan d'abords - Eolienne 1

Commune : TRÉBRY (Côtes-d'Armor)
Date d'édition : 28/10/2017

Représentation plane
rapport à l'échelle
Echelle indicative

0 300400 m

Légende

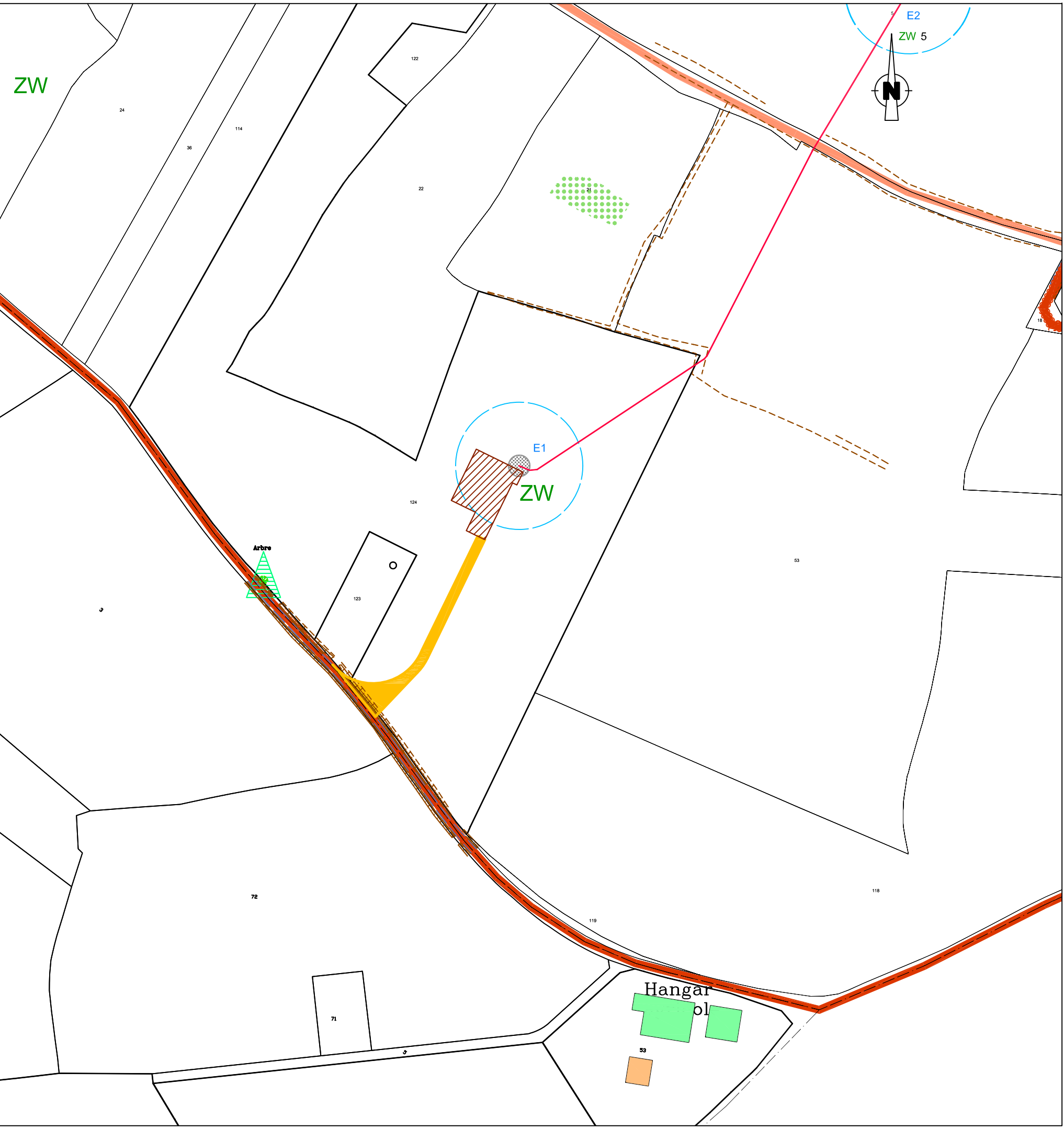
| | | | |
|--|--------------------------|--|-------------------------|
| | Eolienne | | Talus |
| | Fondation | | Chemin |
| | Plateforme de grutage | | Poste de livraison |
| | Chemin à renforcer | | Liaison inter-éoliennes |
| | Périmètre de 600 m | | Limite de parcelle |
| | Chemin à créer | | Réseau secondaire |
| | Zone de survol (40.225m) | | Bâti dur |
| | | | Bâti léger |

Habitations

1Cm:25M

3Cm:75M

5Cm:125M



Hangar
ol

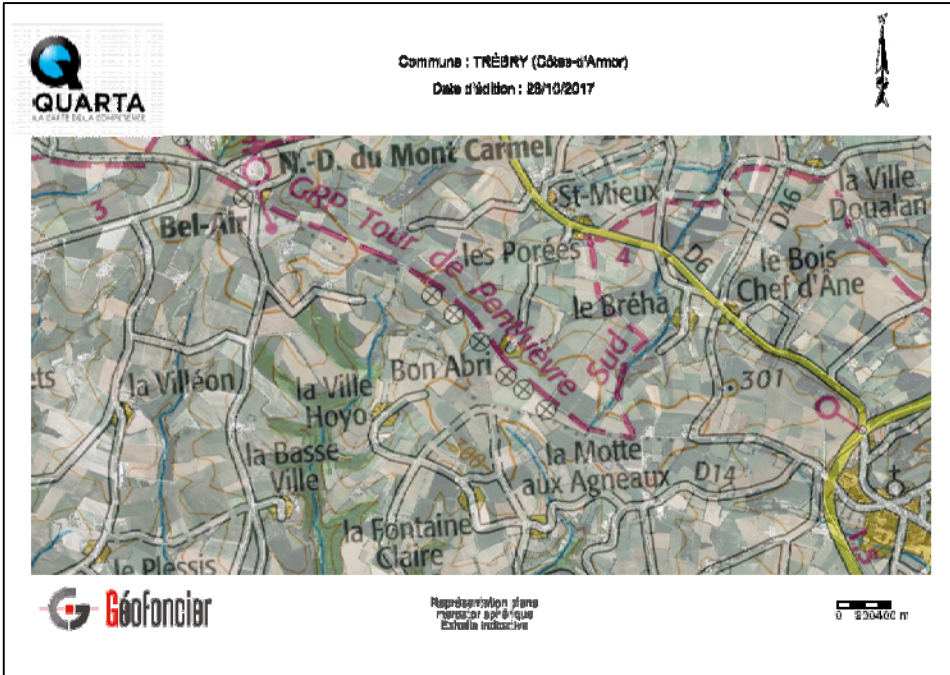


LANFAINS



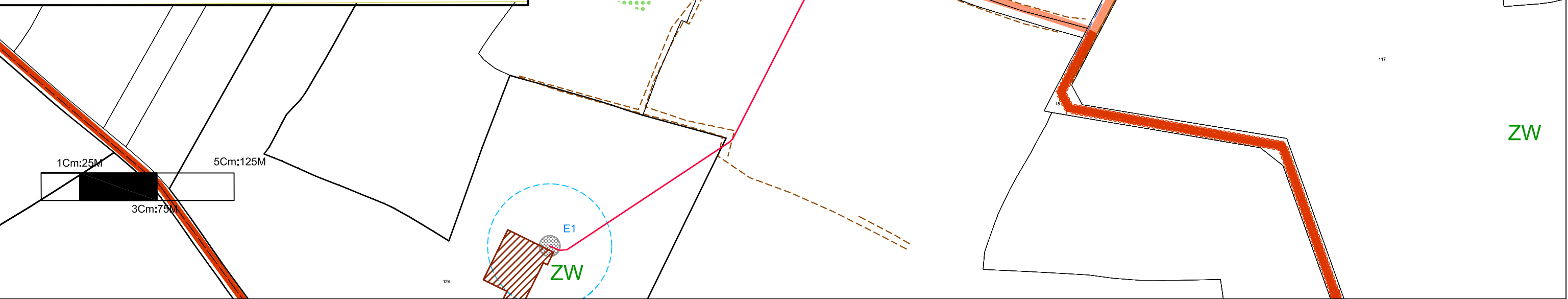
1/2500

Plan d'abords - Eolienne 2



Légende

- | | | | |
|--|--------------------------|--|-------------------------|
| | Eolienne | | Talus |
| | Fondation | | Chemin |
| | Plateforme de grutage | | Poste de livraison |
| | Chemin à renforcer | | Liaison inter-éoliennes |
| | Périmètre de 600 m | | Limite de parcelle |
| | Chemin à créer | | Réseau secondaire |
| | Zone de survol (40.225m) | | Bâti dur |
| | | | Bâti léger |



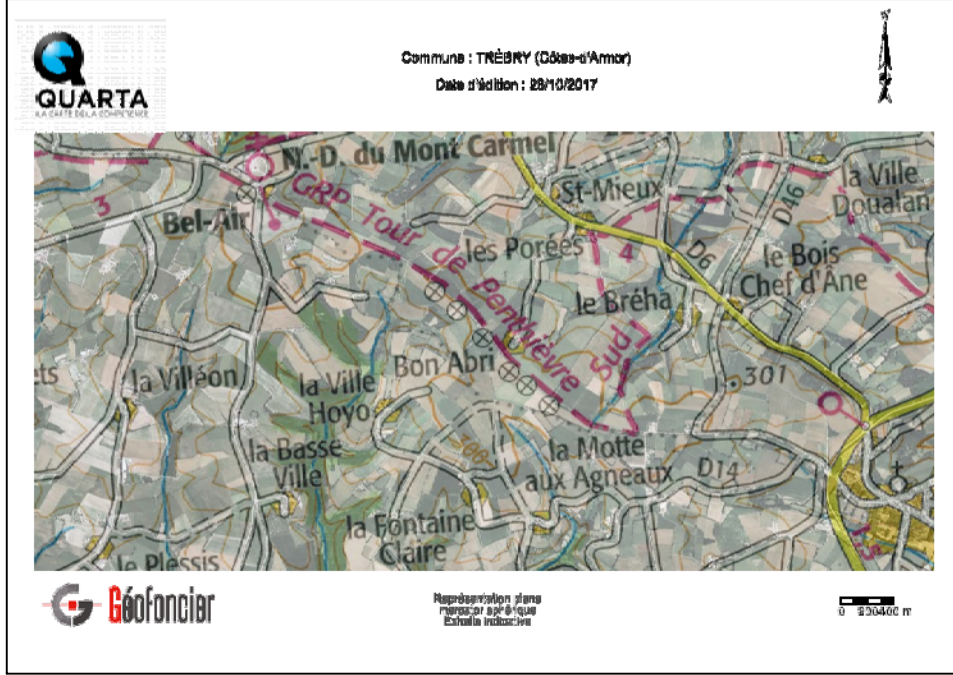


LANFAINS



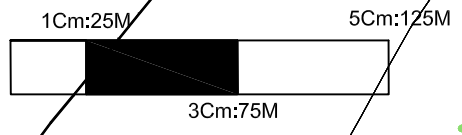
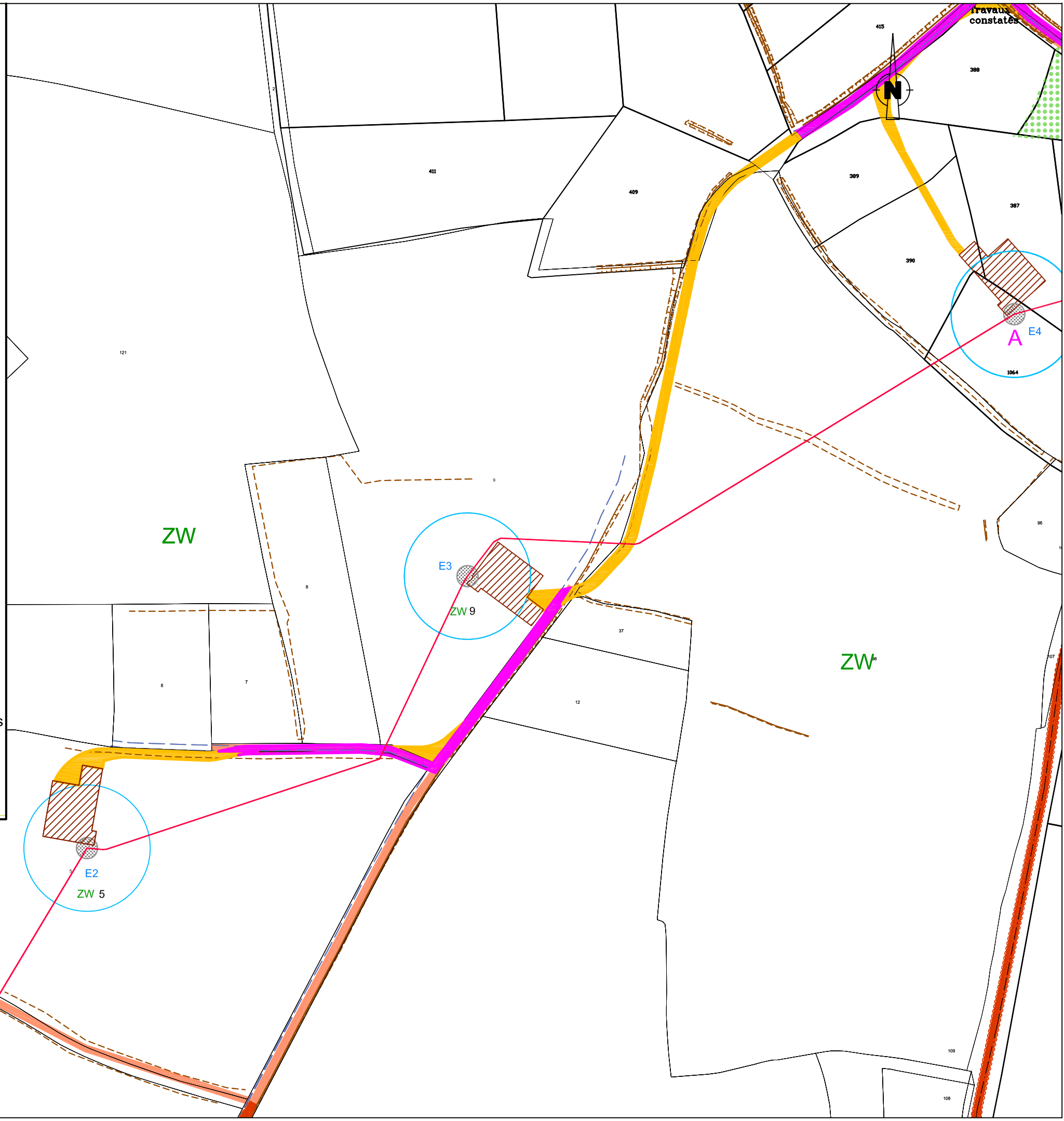
1/2500

Plan d'abords - Eolienne 3



Légende

| | | | |
|--|--------------------------|--|-------------------------|
| | Eolienne | | Talus |
| | Fondation | | Chemin |
| | Plateforme de grutage | | Poste de livraison |
| | Chemin à renforcer | | Liaison inter-éoliennes |
| | Périmètre de 600 m | | Limite de parcelle |
| | Chemin à créer | | Réseau secondaire |
| | Zone de survol (40.225m) | | Bâti dur |
| | | | Bâti léger |



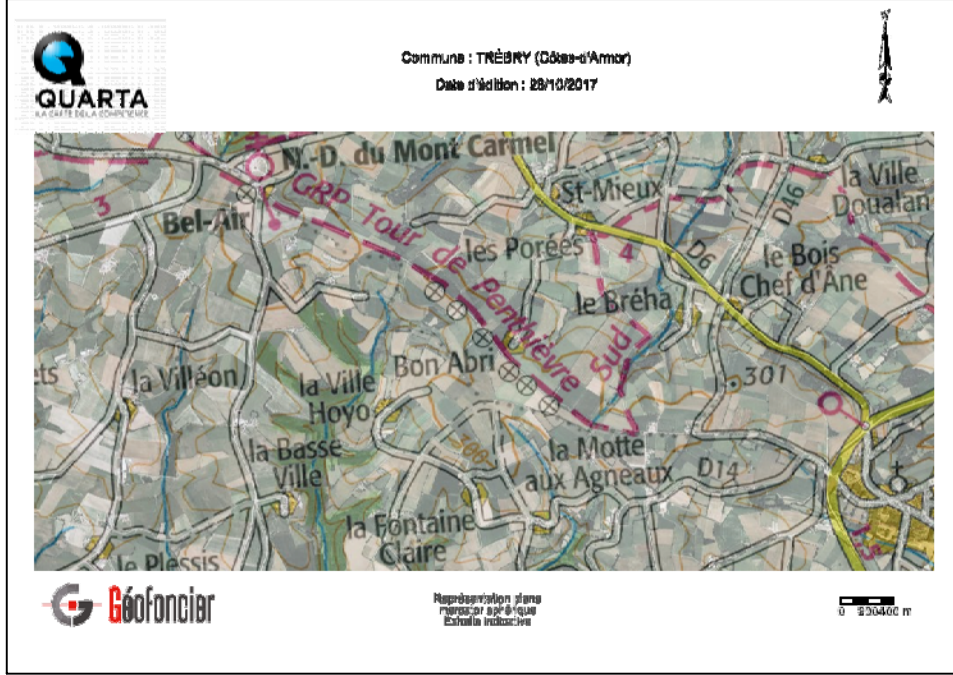


LANFAINS



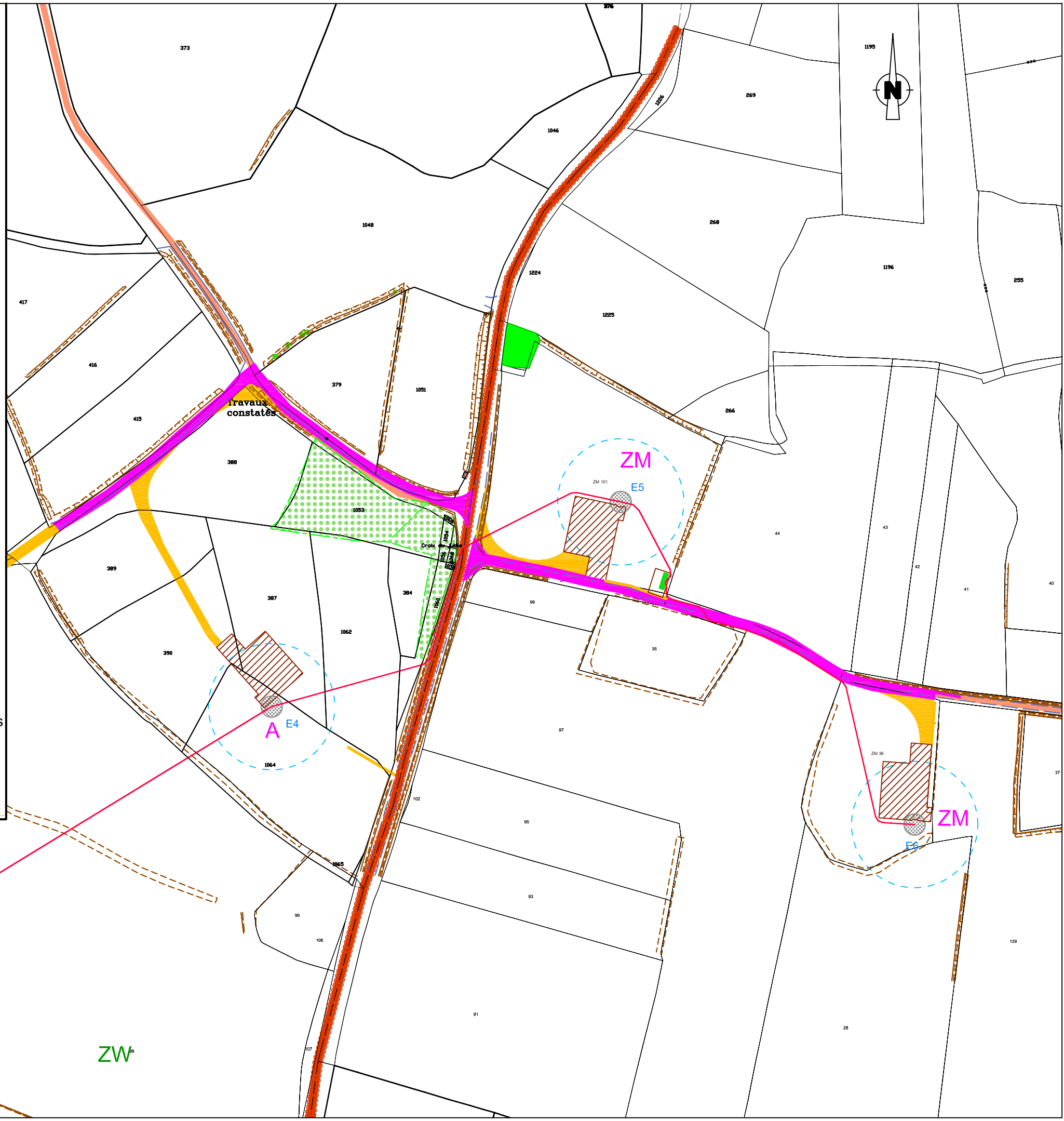
1/2500

Plan d'abords - Eolienne 4



Légende

| | | | |
|--|--------------------------|--|-------------------------|
| | Eolienne | | Talus |
| | Fondation | | Chemin |
| | Plateforme de grutage | | Poste de livraison |
| | Chemin à renforcer | | Liaison inter-éoliennes |
| | Périmètre de 600 m | | Limite de parcelle |
| | Chemin à créer | | Réseau secondaire |
| | Zone de survol (40.225m) | | Bâti dur |
| | | | Bâti léger |



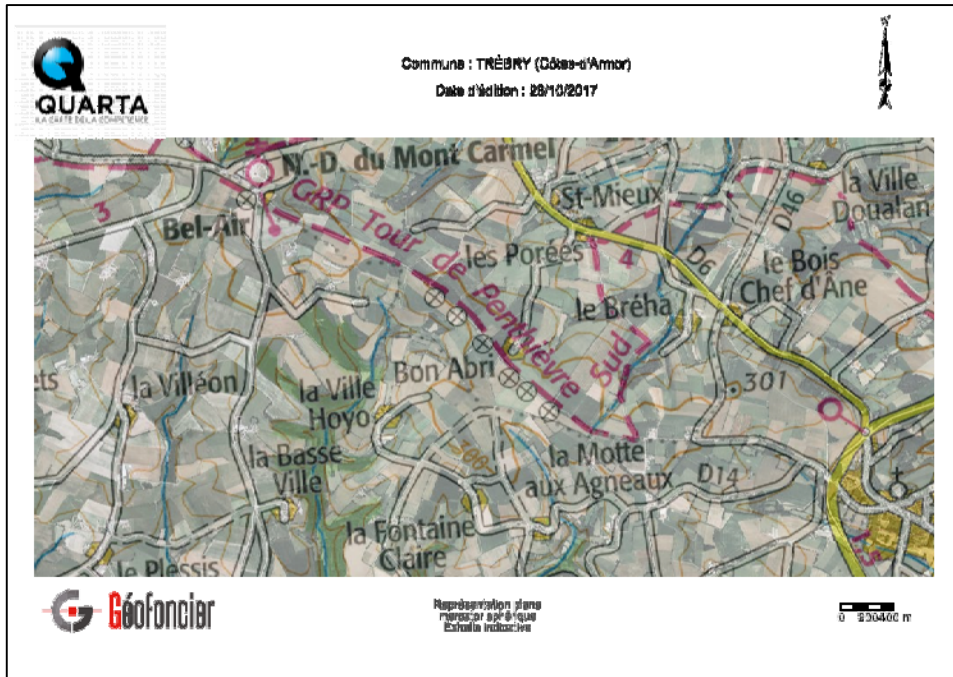


LANFAINS



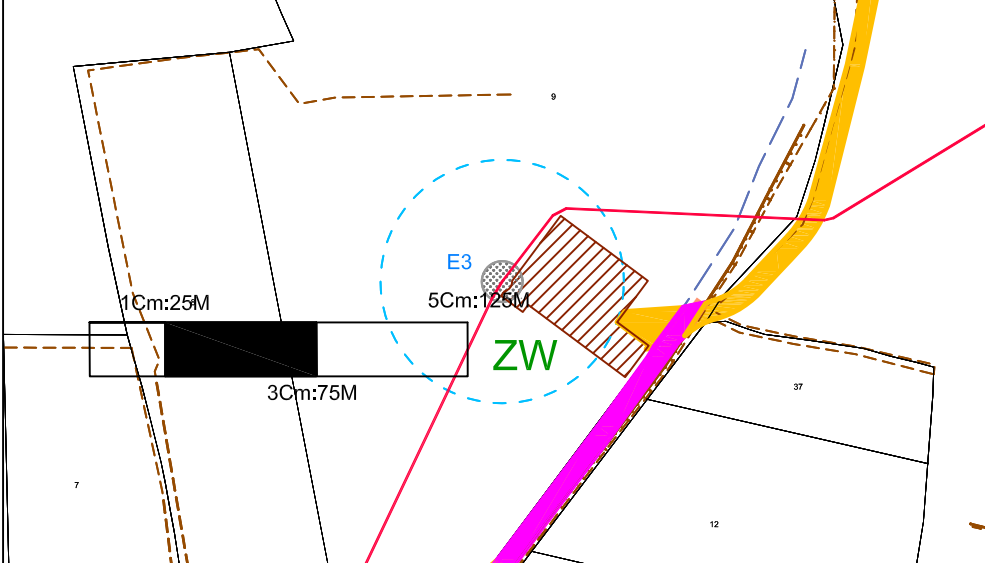
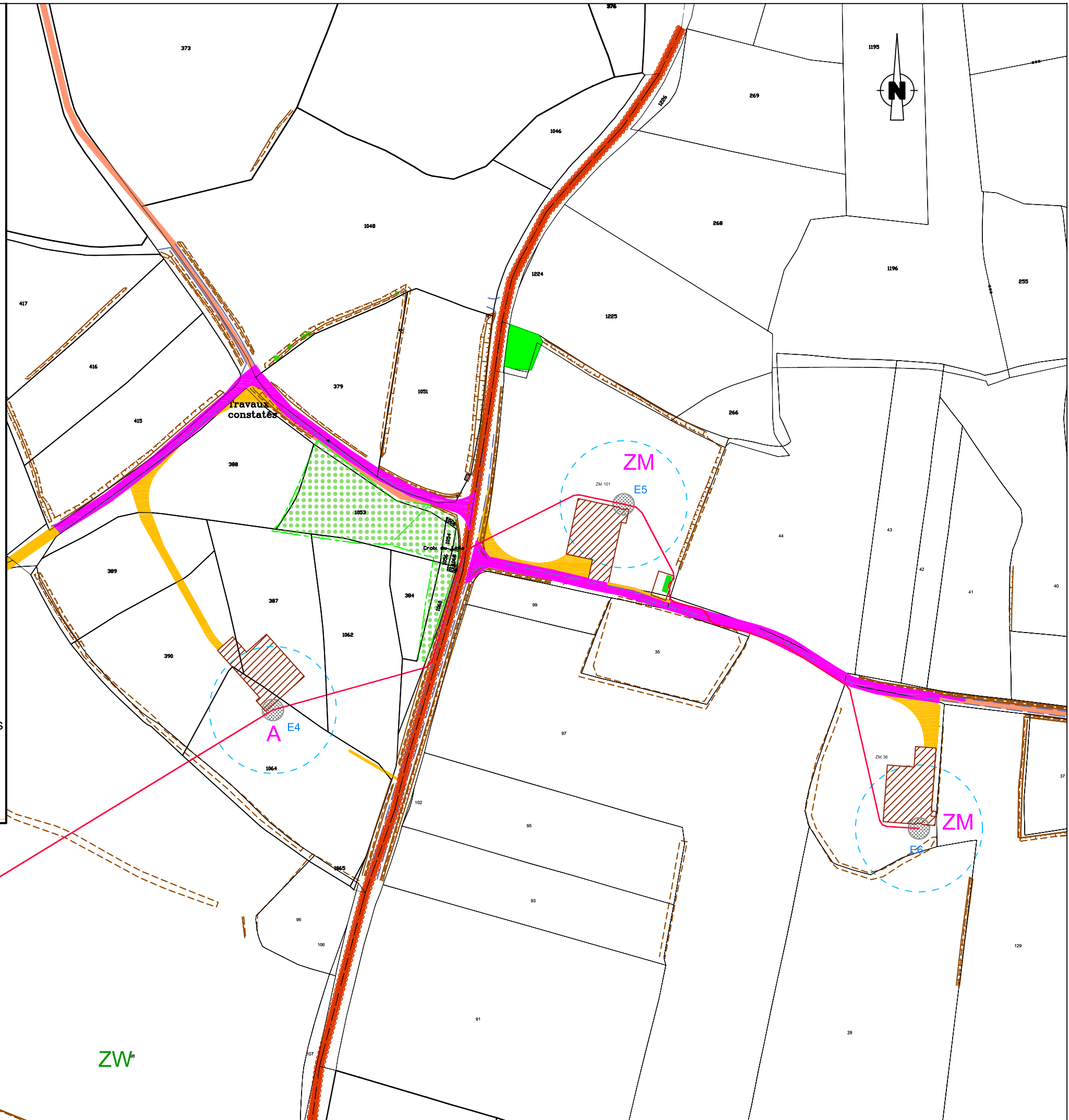
1/2500

Plan d'abords - Eolienne 5



Légende

| | | | |
|--|--------------------------|--|-------------------------|
| | Eolienne | | Talus |
| | Fondation | | Chemin |
| | Plateforme de grutage | | Poste de livraison |
| | Chemin à renforcer | | Liaison inter-éoliennes |
| | Périmètre de 600 m | | Limite de parcelle |
| | Chemin à créer | | Réseau secondaire |
| | Zone de survol (40.225m) | | Bâti dur |
| | | | Bâti léger |



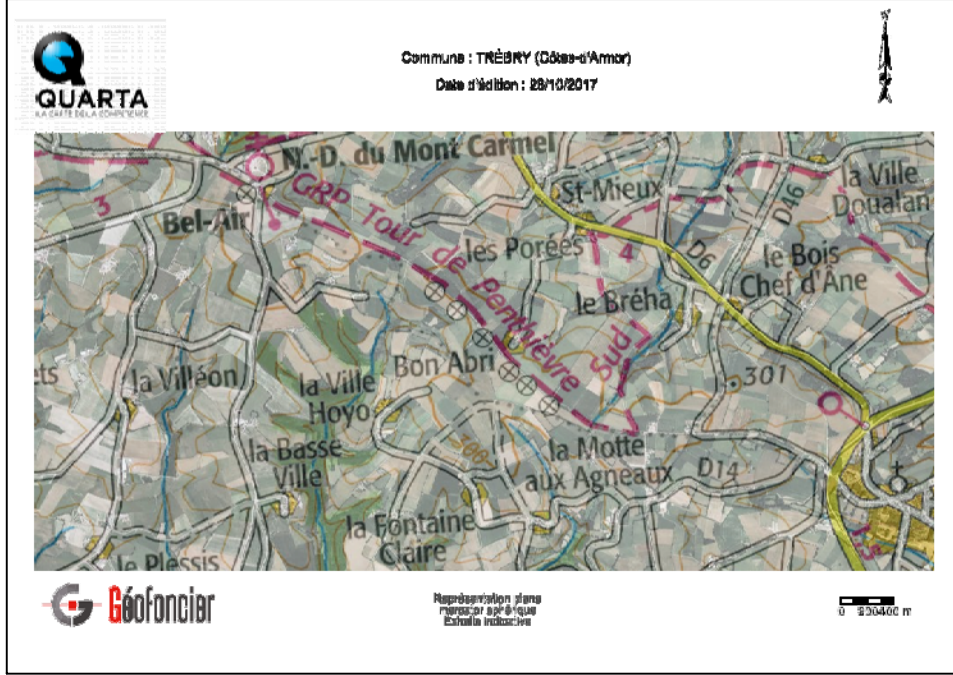


LANFAINS



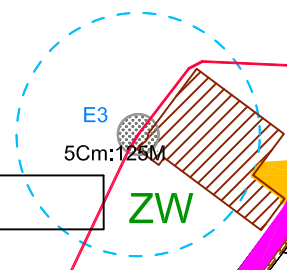
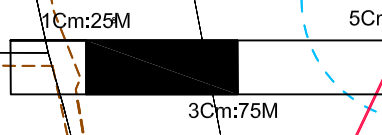
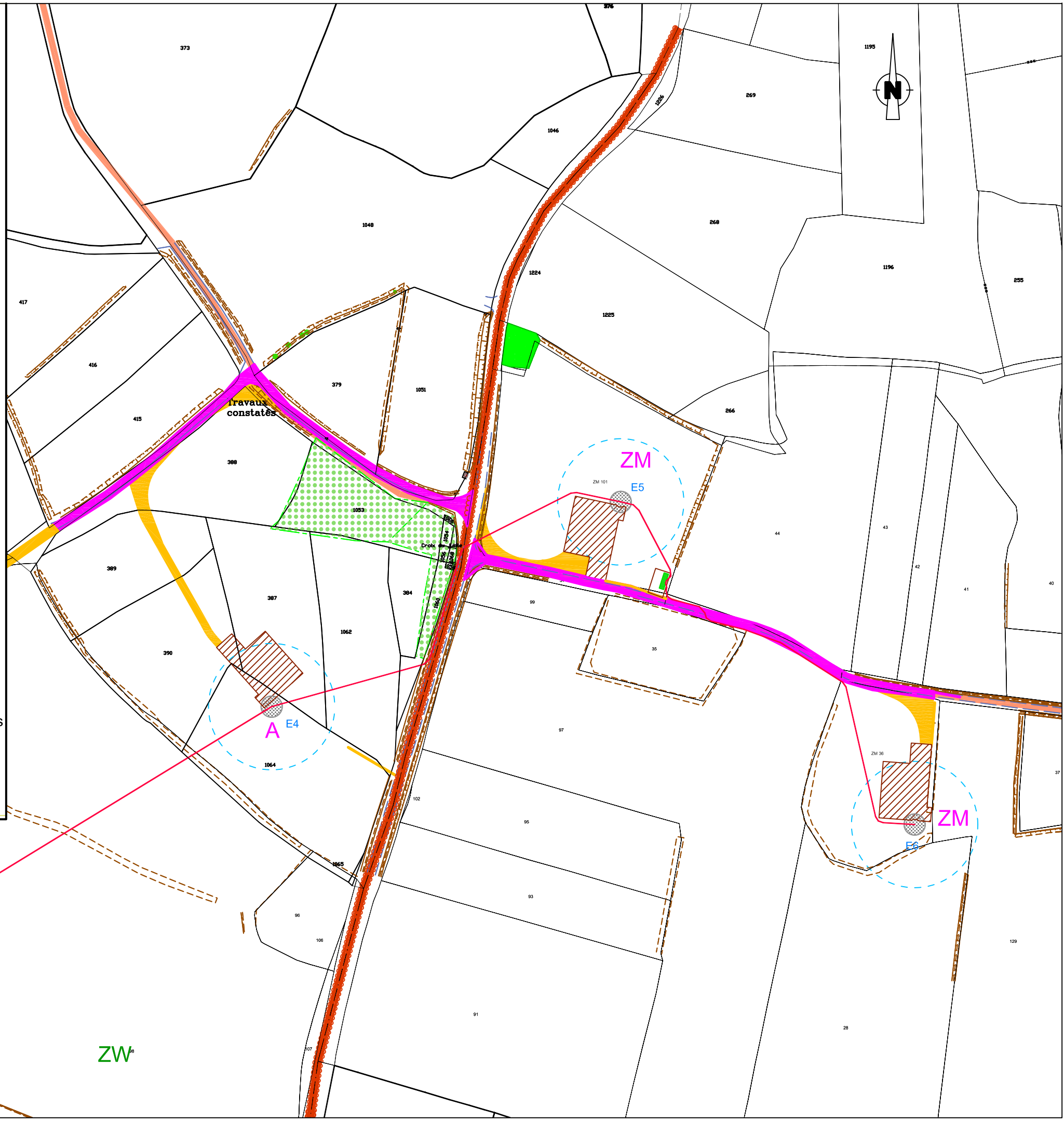
1/2500

Plan d'abords - Eolienne 6



Légende

| | | | |
|--|--------------------------|--|-------------------------|
| | Eolienne | | Talus |
| | Fondation | | Chemin |
| | Plateforme de grutage | | Poste de livraison |
| | Chemin à renforcer | | Liaison inter-éoliennes |
| | Périmètre de 600 m | | Limite de parcelle |
| | Chemin à créer | | Réseau secondaire |
| | Zone de survol (40.225m) | | Bâti dur |
| | | | Bâti léger |



ZW

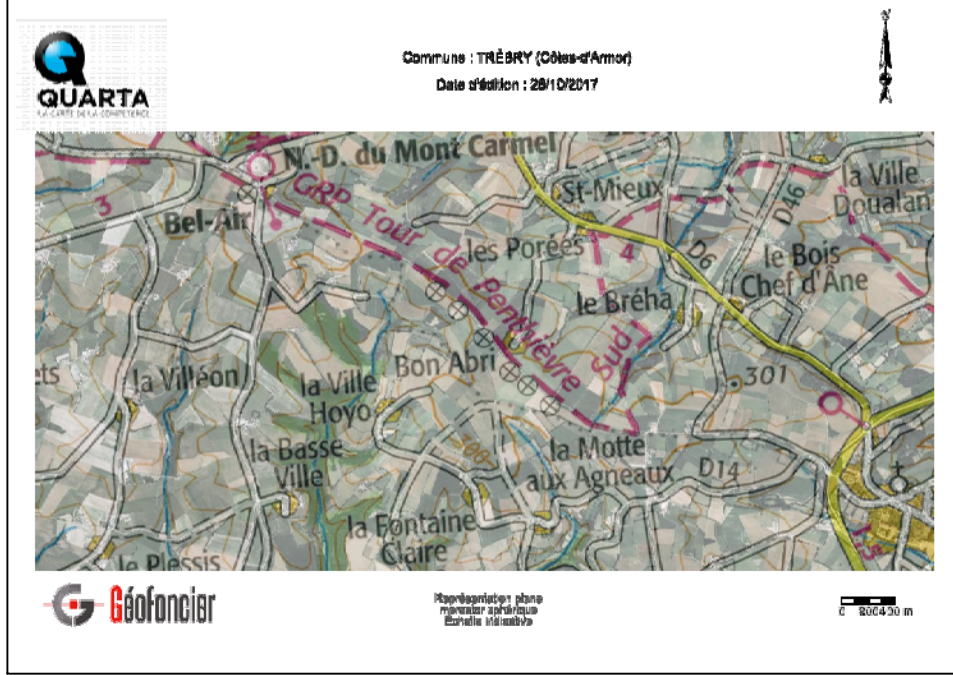


LANFAINS



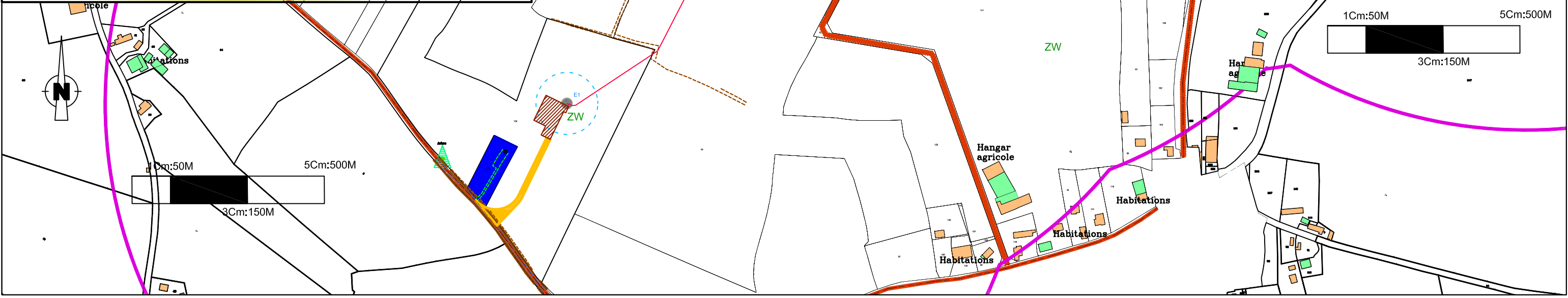
1/5000

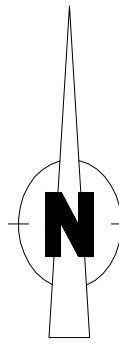
Plan masse




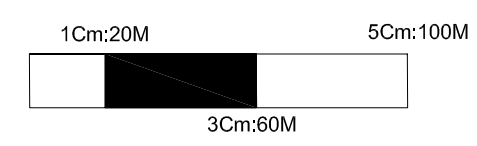
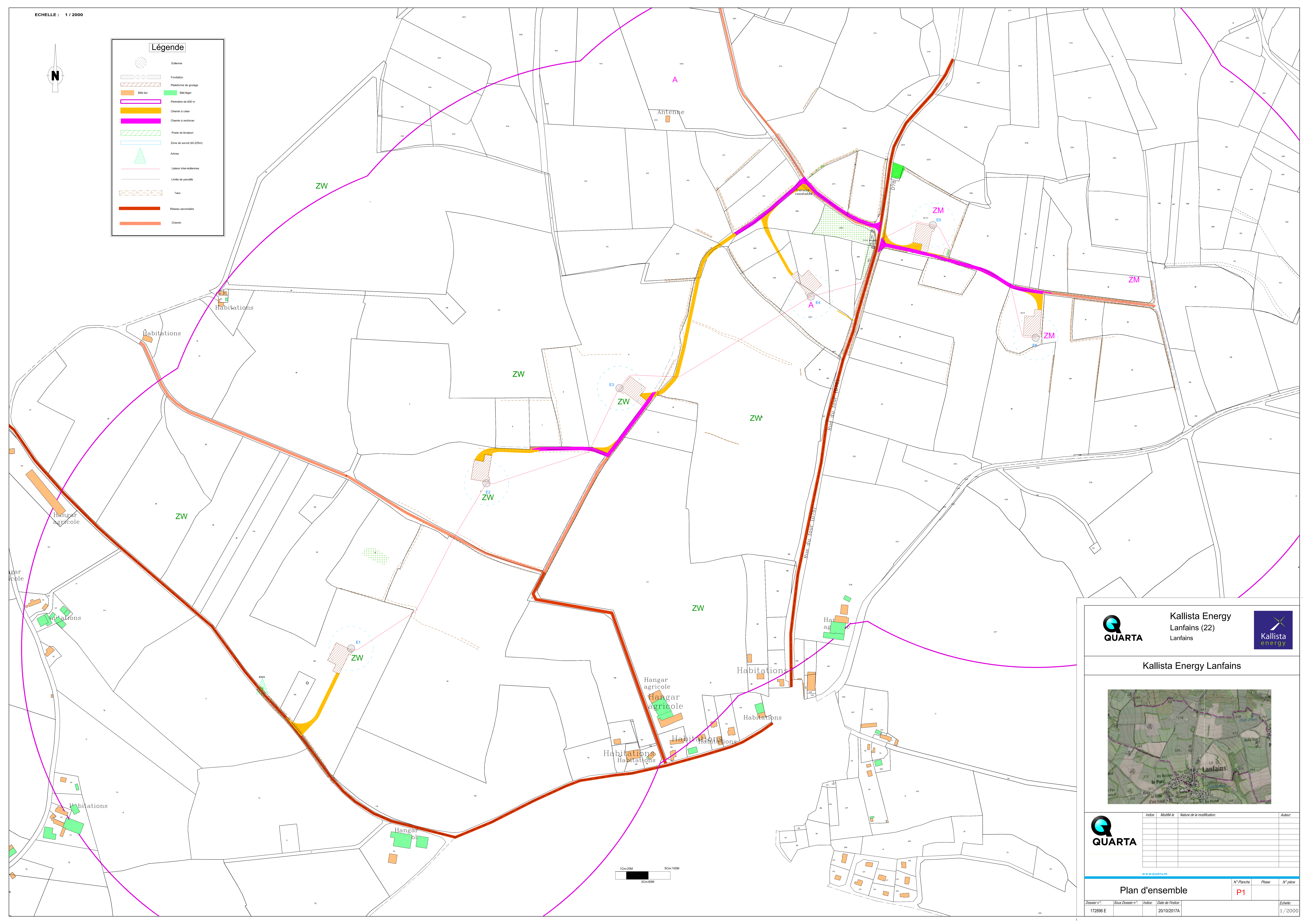
Légende

| | | | |
|--|--------------------------|--|-------------------------|
| | Eolienne | | Remise à l'état initial |
| | Fondation | | Talus |
| | Plateforme de grutage | | Chemin |
| | Chemin à renforcer | | Poste de livraison |
| | Périmètre de 600 m | | Liaison inter-éoliennes |
| | Chemin à créer | | Limite de parcelle |
| | Zone de survol (40.225m) | | Réseau secondaire |
| | | | Bâti dur |
| | | | Bâti léger |






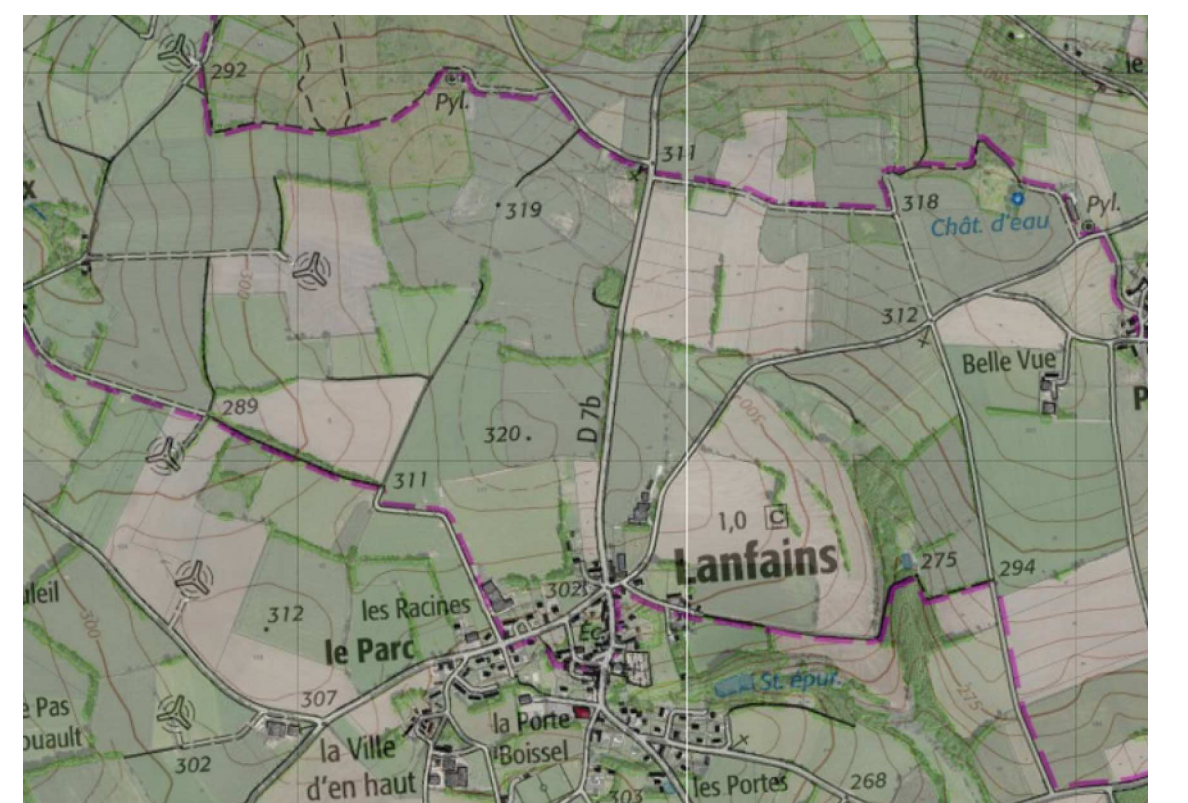
| Légende | |
|---------|--------------------------|
| | Eolienne |
| | Fondation |
| | Bât dur |
| | Bât léger |
| | Périmètre de 600 m |
| | Chemin à creter |
| | Chemin à renforcer |
| | Poste de livraison |
| | Zone de survol (40 225m) |
| | Arbres |
| | Lotus intercadénnes |
| | Limite de parcelle |
| | Talus |
| | Réseau secondaire |
| | Chemin |



Kallista Energy
Lanfains (22)
Lanfains



Kallista Energy Lanfains



| Index | Modifié le | Nature de la modification | Auteur |
|-------|------------|---------------------------|--------|
| | | | |
| | | | |
| | | | |
| | | | |

Plan d'ensemble

| N° Planche | Phase | N° page |
|------------|-------|---------|
| P1 | | |

| Dossier n° | Sous-Dossier n° | Index | Date de l'étude | Echelle |
|------------|-----------------|-------|-----------------|---------|
| 172896 E | | | 20/10/2017A | 1/2000 |